

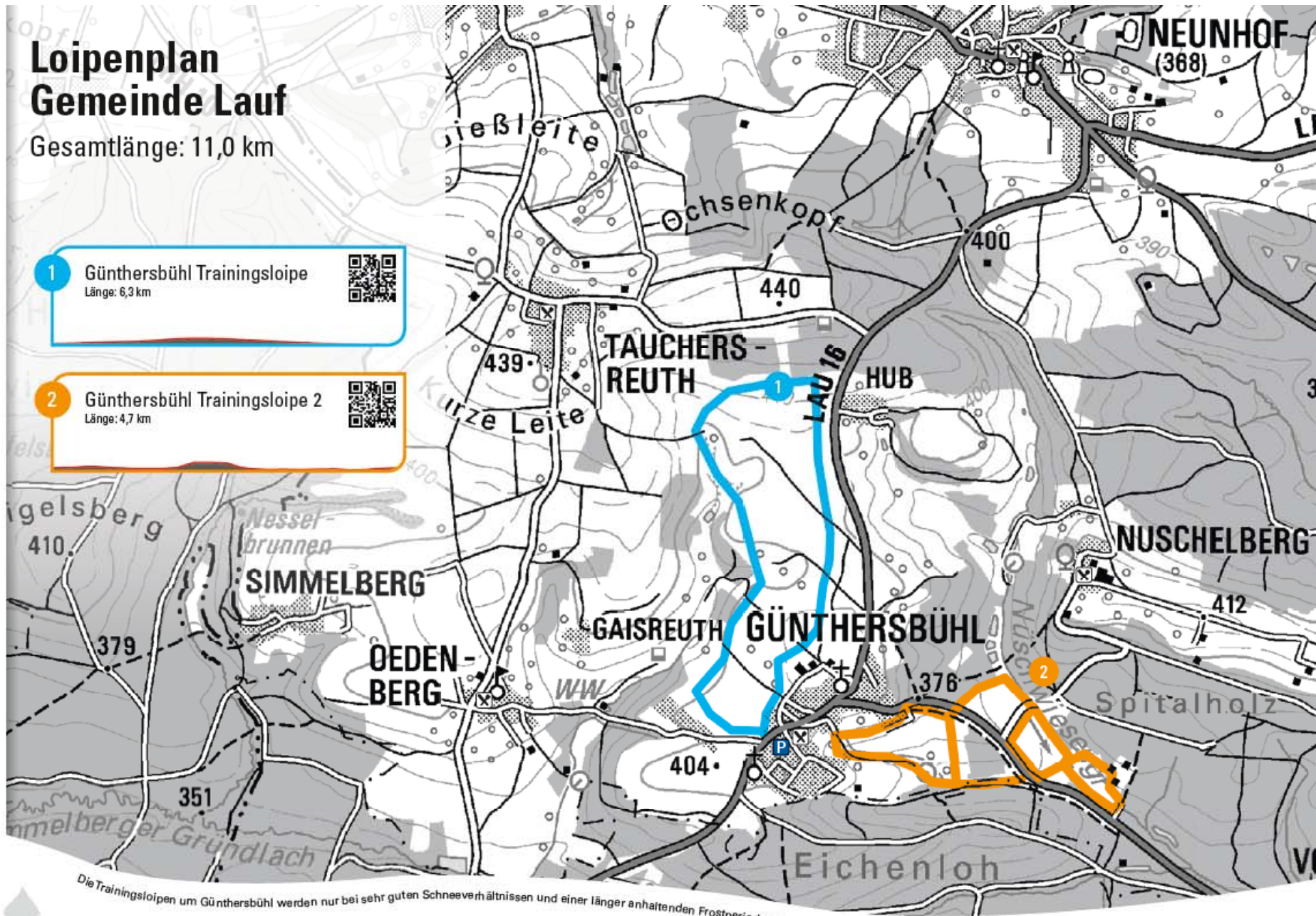
# Loipenplan Gemeinde Lauf

Gesamtlänge: 11,0 km

**1** Günthersbühl Trainingsloipe  
Länge: 6,3 km



**2** Günthersbühl Trainingsloipe 2  
Länge: 4,7 km





Die Trainingsloipen um Günthersbühl werden nur bei sehr guten Schneeverhältnissen und einer länger anhaltenden Frostperiode gespurt.  
Bitte beim Ski-Club Lauf erkundigen! Tel. 09126/5188.

# STADT LAUF



**Frankenalb** im Nürnberger Land  
Einkaufsmöglichkeiten und weitere Informationen unter  
[www.frankenalb.de](http://www.frankenalb.de)



 Einkaufsmöglichkeit  
 Parkmöglichkeit

 Standort



Gefördert durch das Bayerische Staatsministerium für Ernährung, Landwirtschaft und Forsten und den Europäischen Landwirtschaftsfonds für die Entwicklung des ländlichen Raums (ELER)